

ООО Научно-исследовательское предприятие «Архика»

603009, г. Нижний Новгород, ул. Арсеньева, д. 1
ОГРН 1045207699250, ИНН 5261041113, КПП 526101001
тел. (831)4643267, 89047997150, e-mail: anufrieva.i@yandex.ru

Утверждаю

Директор ООО Научно-
исследовательского

предприятия «Архика»

Ануфриева И.В.



**Документация о выполненных археологических полевых работах,
содержащая результаты исследований, в соответствии с которыми
определяется наличие или отсутствие объектов, обладающих
признаками объектов культурного (археологического) наследия,
на земельном участке, выделенном под «Строительство
технопарка «Старк» по адресу: г. Нижний Новгород,
р-н Канавинский, ш. Московское, д. 320Б».**

г. Нижний Новгород

2025 г.

Документация о выполненных археологических полевых работах, содержащая результаты исследований, в соответствии с которыми определяется наличие или отсутствие объектов, обладающих признаками объектов культурного (археологического) наследия, на земельном участке, выделенном под «Строительство технопарка «Старк» по адресу: г. Нижний Новгород, р-н Канавинский, ш. Московское, д. 320Б».

Научно-исследовательским предприятием «Архика» было проведено археологическое обследование земельного участка, выделенного под «Строительство технопарка «Старк» по адресу: г. Нижний Новгород, р-н Канавинский, ш. Московское, д. 320Б», с целью сбора материалов для археологической экспертизы на предмет выявления памятника археологии (открытый лист №Р018-00103-00/03684895) (илл. 1, 2, 7-12). Участок находится на западной окраине города Нижнего Новгорода на Московском шоссе. Землеотвод включает участок с кадастровым номером 52:18:0030256:7 и часть смежного участка с кадастровым номером 52:18:0030256:6. Площадь участка 9081 кв.м. Обследование включало опрос работников предприятий с целью получения информации о находках на данной территории каких-либо древних предметов, визуальное ее изучение с поиском подъемного материала, заложение и исследование малометражного разведочного шурфа. Грунт в шурфе раскапывался по слоям с ручной переборкой до уровня материка.

Земельный участок расположен в западной («заречной»), низинной части города. Местность, где проводились археологические работы, относится к территории Волжско-Окского природного района, который занимает треугольник между реками Окой и Волгой (так называемое Балахнинское полесье). Данная местность представляет собой низменную равнину, поверхность которой сложена песками. На большей площади «заречной» территории г. Н. Новгорода естественный рельеф изменён

антропогенным воздействием в результате развития промышленной и жилой застройки (осушение местности, засыпка болот, рек и ручьёв, нивелировка местности при строительстве, вырубка лесов). В естественном рельефе господствуют песчаные низины, нарушаемые останцами морены днепровского ледника, а также беспорядочно разбросанными песчаными холмами, грядами и многочисленными котловинами, занятыми торфяными болотами низинного типа и озёрами. В естественном почвенном покрове преобладают дерново-слабоподзолистые, подзолистые песчаные и супесчаные почвы. В понижениях они оглеены и заболочены. На городской территории естественные почвенные напластования находятся на большей площади в переотложенном, изменённом состоянии.

Участок приурочен к водораздельной равнине междуречья Волги и Оки. Он расположен в промзоне на южной стороне Московского шоссе. Землеотвод находится на огороженной забором территории производственно-складского комплекса (д. №320Б по Московскому шоссе), к западу от которого расположен асфальтированный проезд к Московскому шоссе, к северу – производственные корпуса №300, №302Л, №302Ф по Московскому шоссе, к востоку – заболоченная, залесенная территория памятника природы лесопарка «Железнодорожные дачи», к югу – гаражный комплекс ГСК «Лесной городок». Участок окружают административные, складские и производственные корпуса, ангар, хозяйственные постройки. Его территория заасфальтирована и выложена бетонными плитами. На ней складировались стройматериалы, имеются свалки строительного мусора. В западной части участка находится небольшой одноэтажный корпус. Ранее в центральной и южной частях землеотвода располагались еще два корпуса. На восточном краю участка у забора имеется узкая задернованная полоса. Рельеф землеотвода техногенный, спланированный. Дневная поверхность площадки незначительно понижается в восточном направлении. Абсолютные значения высот изменяются в пределах от 77 м до 79 м по Балтийской системе.

По данным исторической картографии, во второй половине XVIII – начале XX вв. рассматриваемый земельный участок находился вдали от населенных пунктов в заболоченной местности (илл. 3-5). Землеотвод расположен за пределами зоны охраняемого культурного слоя города Нижнего Новгорода на территории, вошедшей в городскую черту в XX в. В зону промышленной застройки участок вошел во второй половине XX в. Первые корпуса производственно-складского комплекса, на территории которого расположен землеотвод, были построены в 1990 г.

На отведенном под строительство земельном участке и вблизи него объекты археологического наследия, включенные в Единый государственный реестр объектов культурного наследия (памятников истории и культуры) народов Российской Федерации, охранные зоны объектов археологического наследия, выявленные объекты археологического наследия отсутствуют.

При визуальном обследовании участка подъемного археологического материала обнаружено не было. Для проверки наличия культурных напластований был заложен шурф размером 1х1 м.

Шурфовка на участке производилась после выпадения небольшого снега при температуре +1°. Грунт на момент шурфовки еще не промерз. В этой связи в установке на участке шурфа закрытого павильона с искусственным освещением и обогревом, обеспечивающим положительную температуру грунта, не было необходимости.

Шурф (илл. 13-17) был разбит на небольшой задернованной площадке у забора на восточном краю участка в 4 м к северо-востоку от юго-восточного угла ангара и в 50 м к северу от северной стены гаражного комплекса ГСК «Лесной городок» (координаты: 56.306066 сев. широты, 43.833204 восточной долготы). Шурф показал следующую стратиграфию напластований:

1. Дерн – 1-2 см.

2. Светлый коричневый пестрый песок – 30-41 см. В слое содержались включения кирпичного боя, щебня, известки, щепы, угля, тлена, куски цемента, древесины. В нем были найдены осколки оконного стекла.

3. Светлый серо-желтый оглеенный влагонасыщенный песок с ортзандами – материк – на глубине 31-42 см.

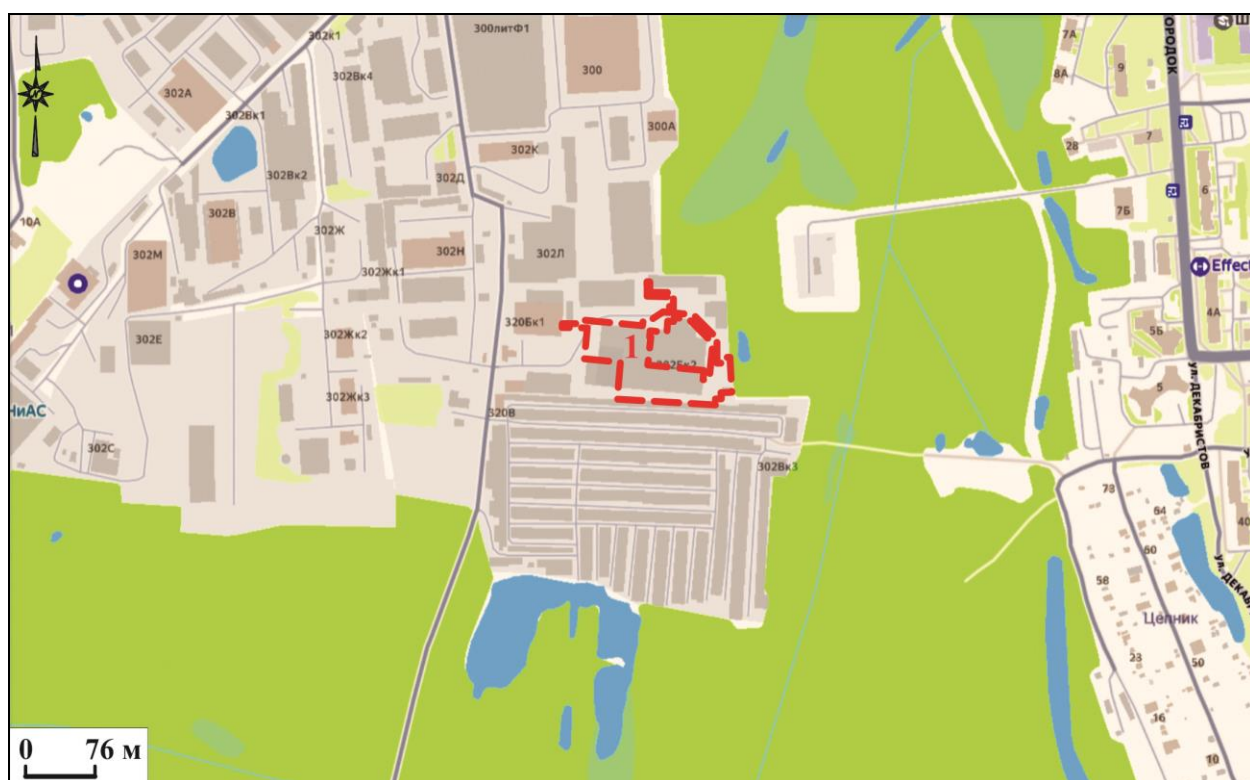
Шурфовка выявила напластования XX-XXI вв. В результате археологического обследования земельного участка ни отдельные памятники археологии, ни следы их разрушения в виде разрозненных не связанных с культурными напластованиями археологических материалов древнее XX-XXI вв. на его территории не обнаружены.

Таким образом, можно сделать вывод о том, что на земельном участке, выделенном под «Строительство технопарка «Старк» по адресу: г. Нижний Новгород, р-н Канавинский, ш. Московское, д. 320Б», объект археологического наследия отсутствует. Рекомендуется разрешить строительство технопарка «Старк» без ограничений и обременений, относящихся к охране археологического наследия.

Научный сотрудник
ООО НИП «Архика»

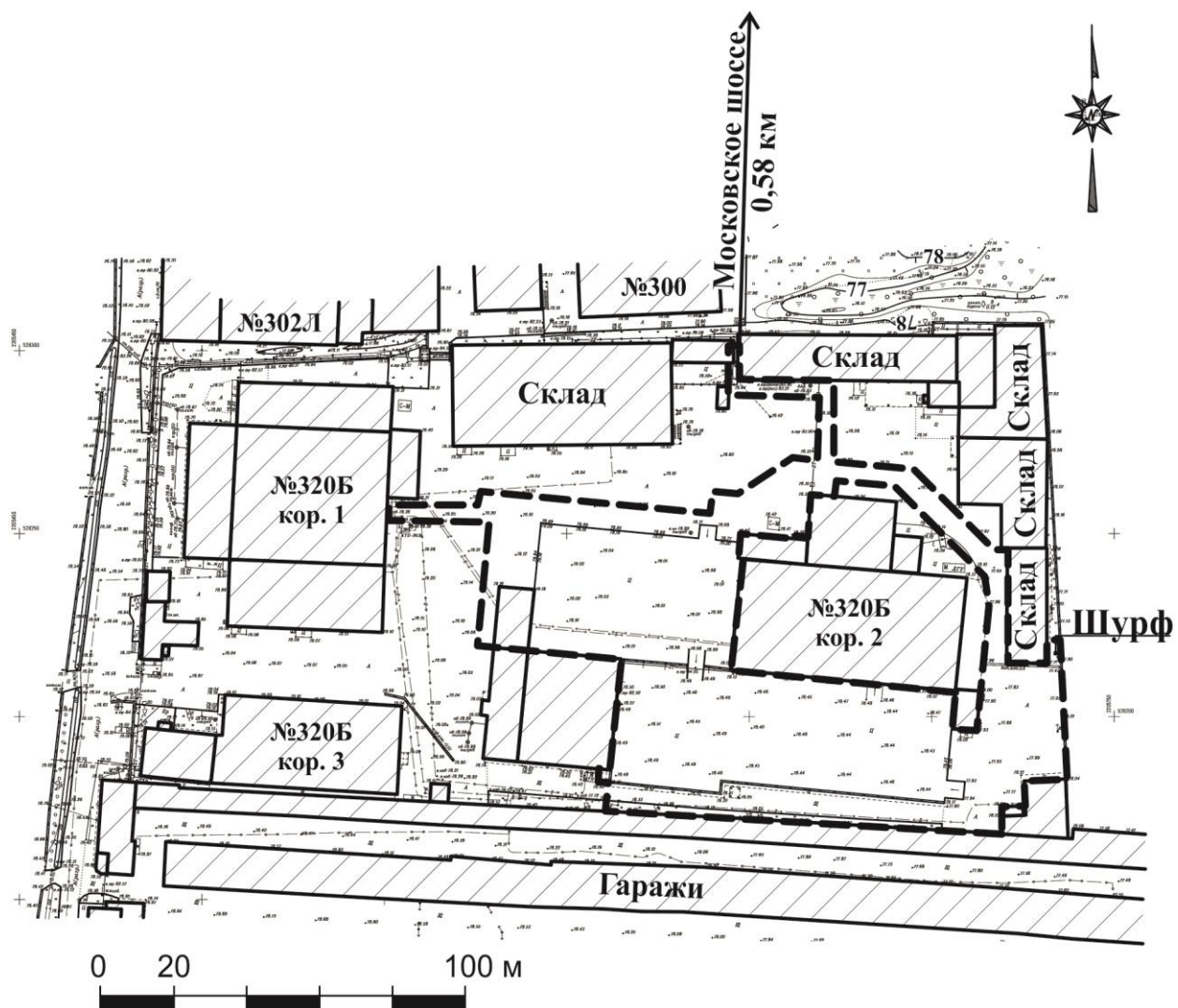


Втюрина К.Н.

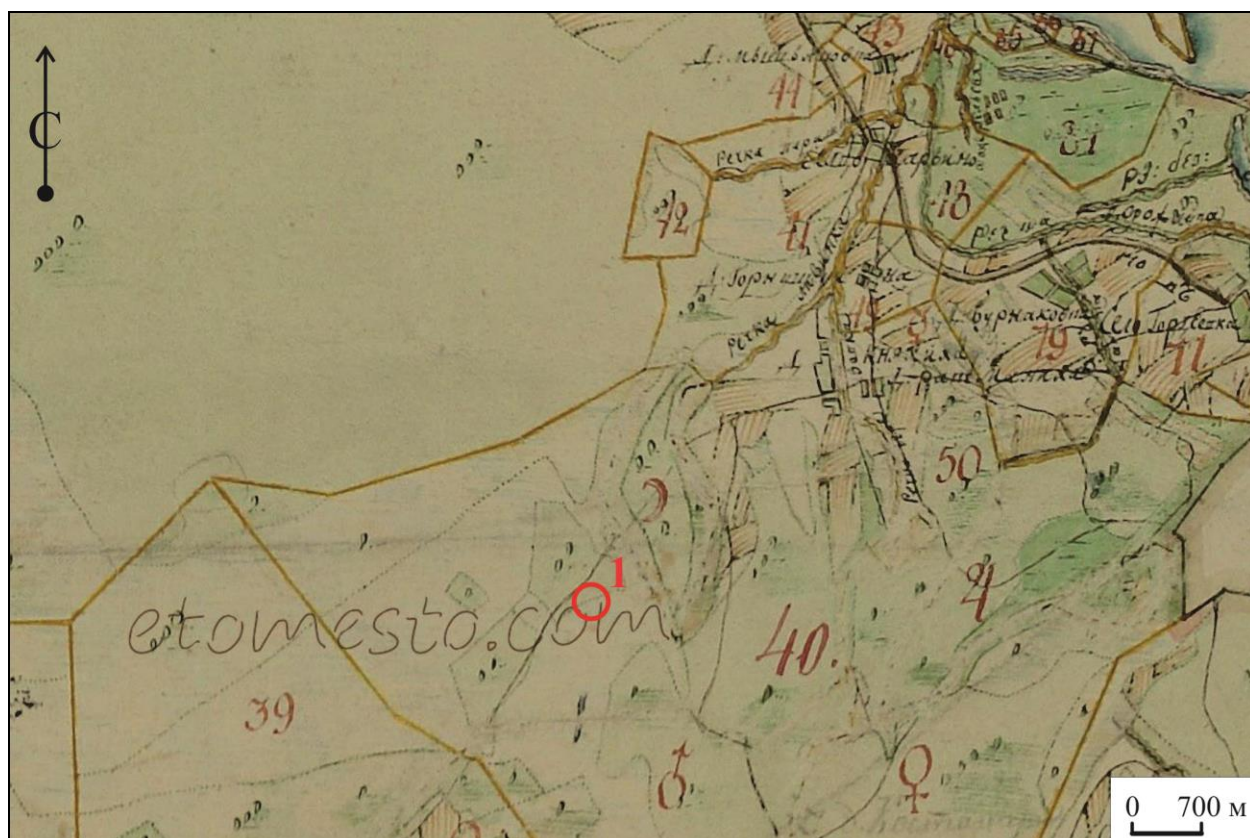


1 – земельный участок

Илл. 1. Г. Н. Новгород. Земельный участок на Московском шоссе.
Ситуационный план.

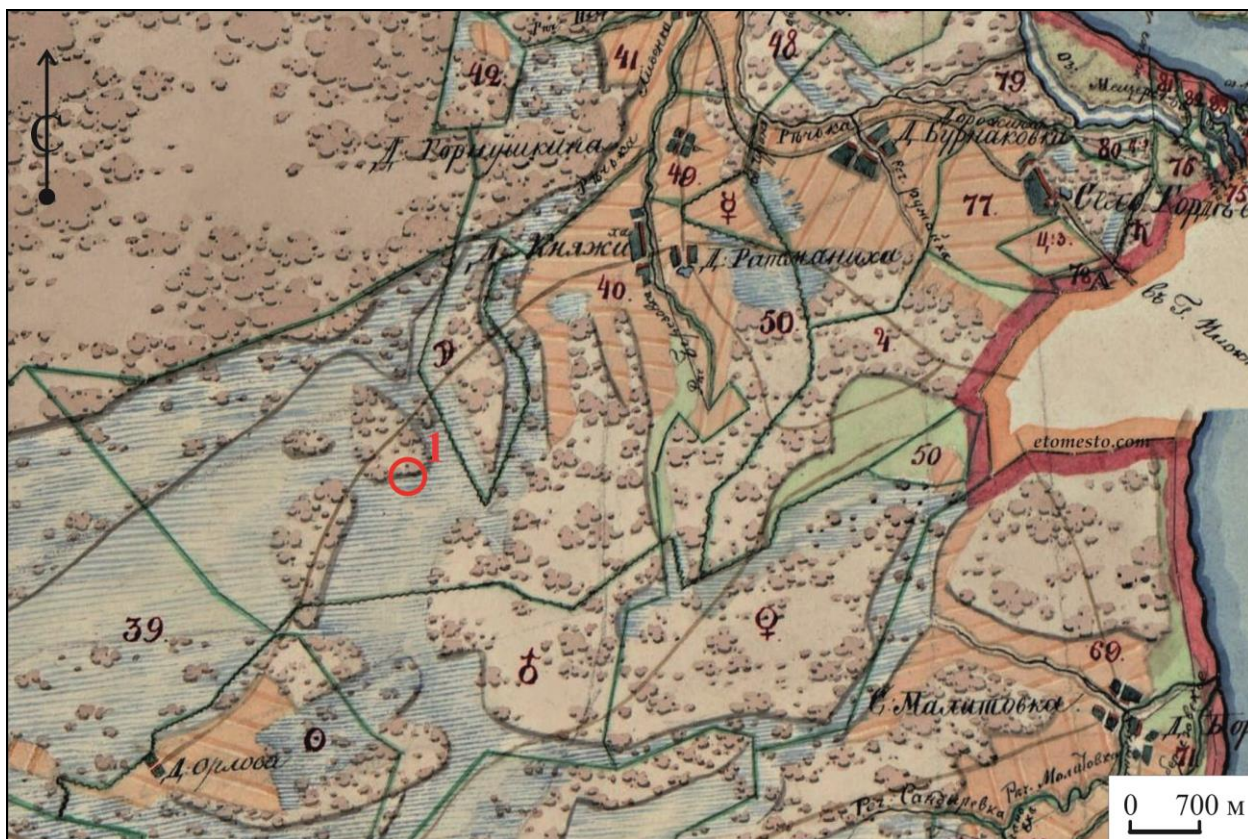


Илл. 2. Г. Н. Новгород. Земельный участок на Московском шоссе.
План.



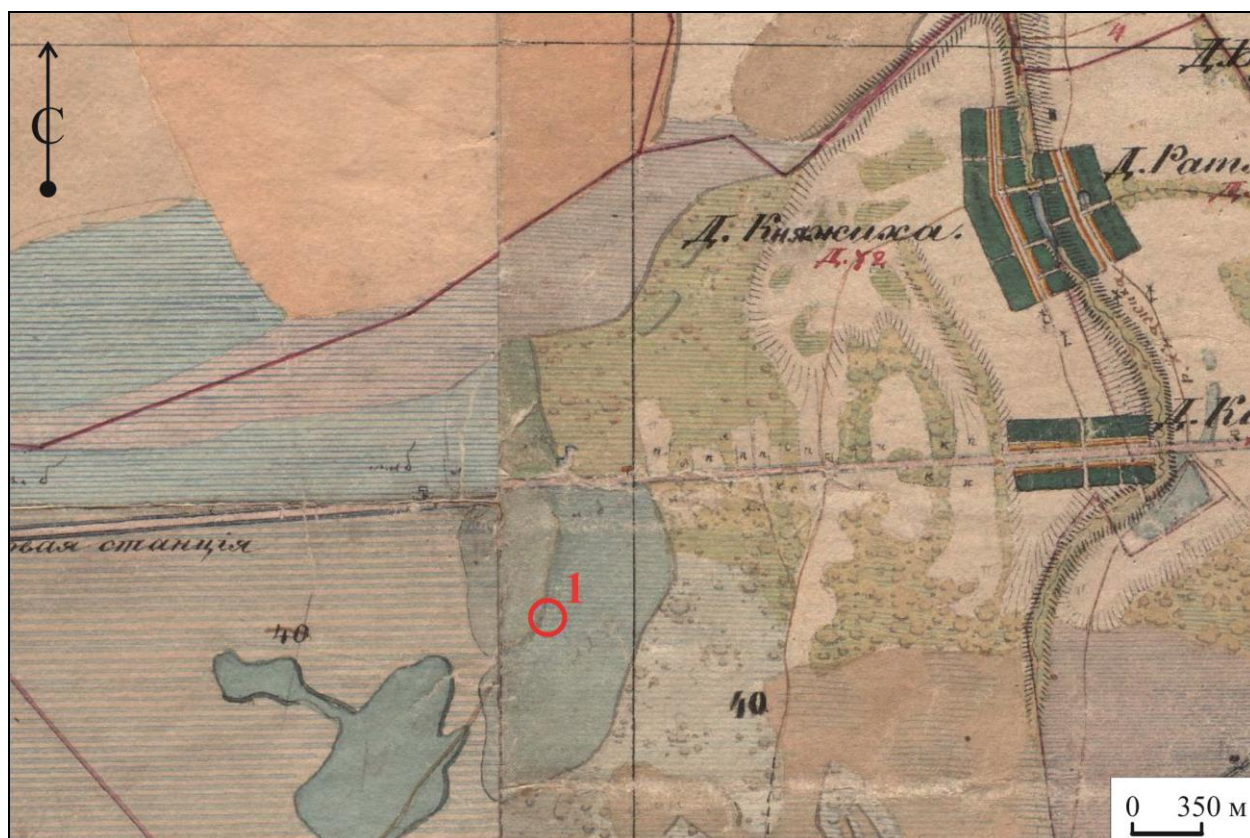
1 – земельный участок

Илл. 3. Г. Н. Новгород. Земельный участок на Московском шоссе.
 Местоположение на плане генерального межевания
 Балахнинского уезда Нижегородской губернии 1780 г.



1 – земельный участок

Илл. 4. Г. Н. Новгород. Земельный участок на Московском шоссе.
Местоположение на топографической межевой карте
Нижегородской губернии 1800 г.



1 – земельный участок

Илл. 5. Г. Н. Новгород. Земельный участок на Московском шоссе.
 Местоположение на топографической межевой карте
 Нижегородской губернии А.И. Менде 1850 г.



1 – земельный участок

Илл. 6. Г. Н. Новгород. Земельный участок на Московском шоссе.
Местоположение на спутниковой карте г. Горького 1966 г.



Илл. 7. Г. Н. Новгород. Земельный участок на Московском шоссе.
Северная часть участка. Вид с юга.



Илл. 8. Г. Н. Новгород. Земельный участок на Московском шоссе.
Западная часть участка. Вид с северо-востока.



Илл. 9. Г. Н. Новгород. Земельный участок на Московском шоссе.
Центральная часть участка. Вид с северо-востока.



Илл. 10. Г. Н. Новгород. Земельный участок на Московском шоссе.
Центральная часть участка. Вид с севера.



Илл. 11. Г. Н. Новгород. Земельный участок на Московском шоссе.
Южная часть участка. Вид с востока.



Илл. 12. Г. Н. Новгород. Земельный участок на Московском шоссе.
Восточная часть участка. Вид с юго-запада.



Илл. 13. Г. Н. Новгород. Земельный участок на Московском шоссе.
Шурф. Общий вид с юга.



Илл. 14. Г. Н. Новгород. Земельный участок на Московском шоссе.
Шурф. Вид с юга.



Илл. 15. Г. Н. Новгород. Земельный участок на Московском шоссе.
Шурф после зачистки. Общий вид с юга.



Илл. 16. Г. Н. Новгород. Земельный участок на Московском шоссе.
Шурф. Северный борт. Вид с юга.



Илл. 17. Г. Н. Новгород. Земельный участок на Московском шоссе.
Шурф после засыпки. Вид с юга.